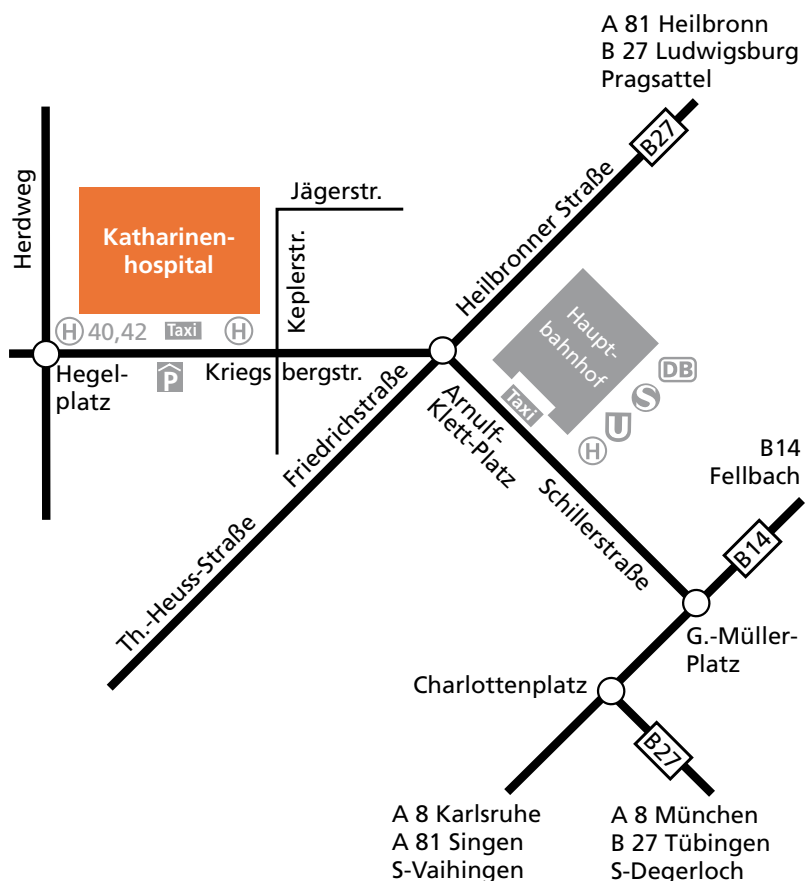




Klinikum Stuttgart

Ihr Weg zu uns



Anfahrtsskizze Katharinenhospital

Klinikum Stuttgart – Katharinenhospital

Kriegsbergstraße 60
70174 Stuttgart

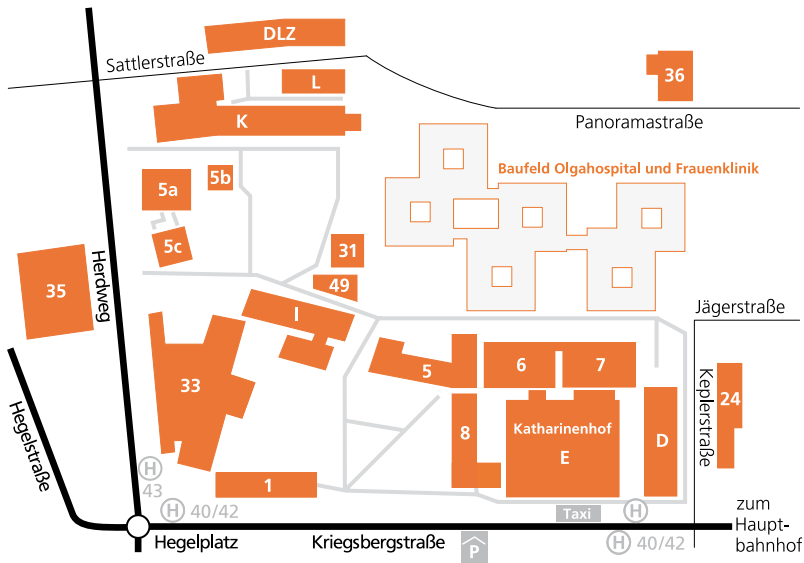
Anfahrt mit dem Auto

Falls Sie mit dem Auto anreisen, folgen Sie den Wegweisern in Richtung Stadtmitte/Hauptbahnhof. Vom Hauptbahnhof aus fahren Sie in die Kriegsbergstraße, nach wenigen Minuten haben Sie das Katharinenhospital erreicht.

- Kommen Sie über die A 81 aus Richtung Heilbronn, nehmen Sie die Ausfahrt Stuttgart-Zuffenhausen und folgen erst der B 10, dann der B 27 ins Zentrum.
- Aus München kommend, verlassen Sie die A 8 an der Anschlussstelle Stuttgart-Degerloch und nehmen dann die B 27 bis zur Stadtmitte.
- Aus Richtung Karlsruhe (A 8) bzw. Singen (A 81) fahren Sie in Stuttgart-Vaihingen ab und dann auf der B 14 bis zum Hauptbahnhof.

Parken

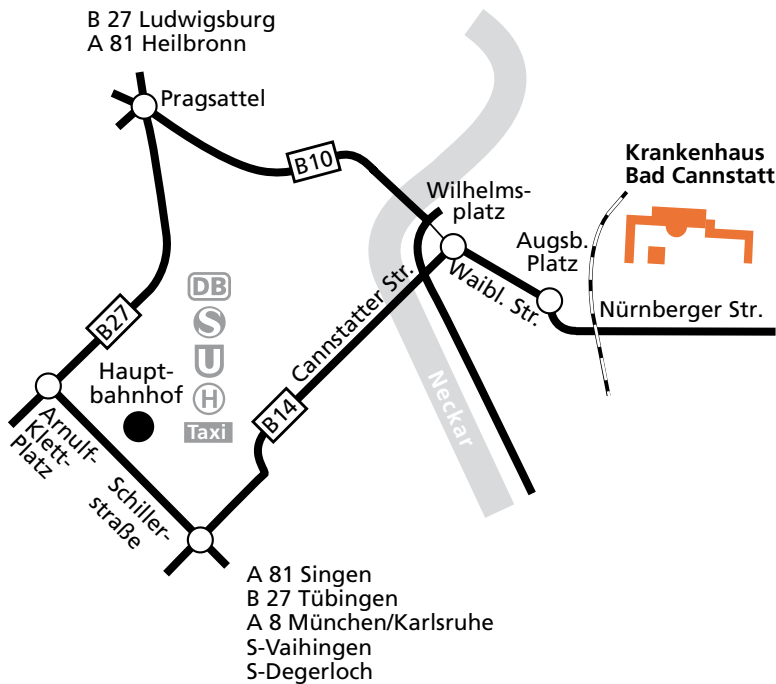
Parkmöglichkeiten stehen Ihnen gegenüber dem Katharinenhospital in der Tiefgarage "Stadtgarten" zur Verfügung.



Lageplan Klinikumsgelände

Anfahrt mit Bus und Bahn

Die zentrale Lage des Katharinenhospital macht es Ihnen einfach, mit öffentlichen Verkehrsmitteln anzureisen. Falls Sie mit Zug oder S-Bahn kommen, steigen Sie am Stuttgarter Hauptbahnhof aus. Von dort haben Sie zu Fuß in rund acht Minuten das Katharinenhospital erreicht. Sie können auch mit den Buslinien 40 und 42 vom Hauptbahnhof kommend direkt bis vor den Haupteingang weiterfahren.



Anfahrtsskizze Krankenhaus Bad Cannstatt

Klinikum Stuttgart – Krankenhaus Bad Cannstatt

Prießnitzweg 24
70374 Stuttgart

Anfahrt mit dem Auto

- Aus Richtung Heilbronn:
Autobahn-Ausfahrt (A 81) Stuttgart-Zuffenhausen. Über die B 10 zunächst Richtung Esslingen, dann nach Bad Cannstatt die Waiblinger Straße ca. 2 km Richtung Fellbach fahren.
- Aus Richtung Esslingen:
Auf der B 10 kommend über Bad Cannstatt. Die Waiblinger Straße ca. 2 km Richtung Fellbach fahren.
- Aus Richtung Bodensee und Karlsruhe:
Von der Autobahn (A 8/A 81) kommend in Richtung Stuttgart Zentrum fahren. Dort auf die B 14 wieder stadtauswärts Richtung Bad Cannstatt Die Waiblinger Straße ca. 2 km Richtung Fellbach fahren.
- Von Fellbach:
Nach der Stadtbahn- Haltestelle „Friedrich-List-Heim“ rechts in die Obere Waiblinger Straße abbiegen, nach ca. 300 Metern rechts beginnt der Prießnitzweg.
- Aus Richtung München:
Autobahn-Ausfahrt Degerloch (A 8) auf der B 27 Richtung Stuttgart- Zentrum. Hier auf die B 14 wieder stadtauswärts nach Bad Cannstatt fahren. Dort der Waiblinger Straße ca. 2 km Richtung Fellbach folgen.

Parken

Für Besucher steht ein gebührenpflichtiger Parkplatz direkt vor dem Haupteingang am Prießnitzweg zur Verfügung.



Lageplan Krankenhaus Bad Cannstatt

Anfahrt mit Bus und Bahn

S-Bahnlinie S 2 (Schorndorf) und S 3 (Backnang):
Haltestelle "Nürnbergger Straße"

Stadtbahnlinie U 1 (Fellbach):
Haltestelle "Nürnbergger Straße"

Ca. 500 m Fußweg über obere Waiblinger
Straße zum Priebnitzweg 24.